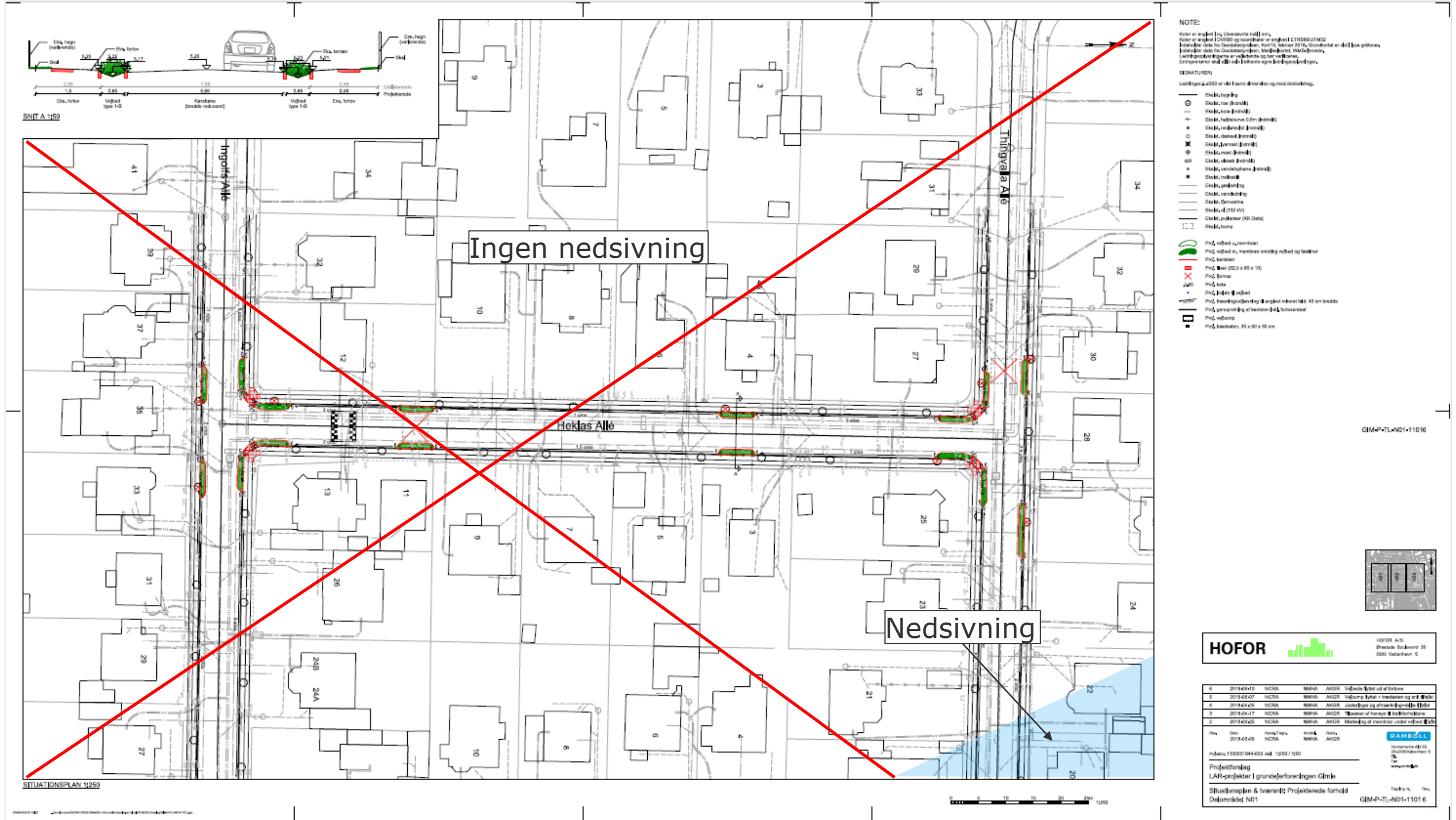

SNIT A 1:50
Ingen nedsivning
Nedsivning
Ingolfs Allé
Heklas Allé
Thingvalla Allé
SITUATIONSPLAN 1:250
NOTE:
SIGNATURER:
GIM-P-TL-N01-11016
HOFOR
HOFOR A/S
Ørestads Boulevard 35
2300 København S
Projektforslag
LAR-projekter i grundejerforeningen Gimle
Situationsplan & tværsnit: Projekterede forhold
Delområde: N01
GIM-P-TL-N01-1101 6

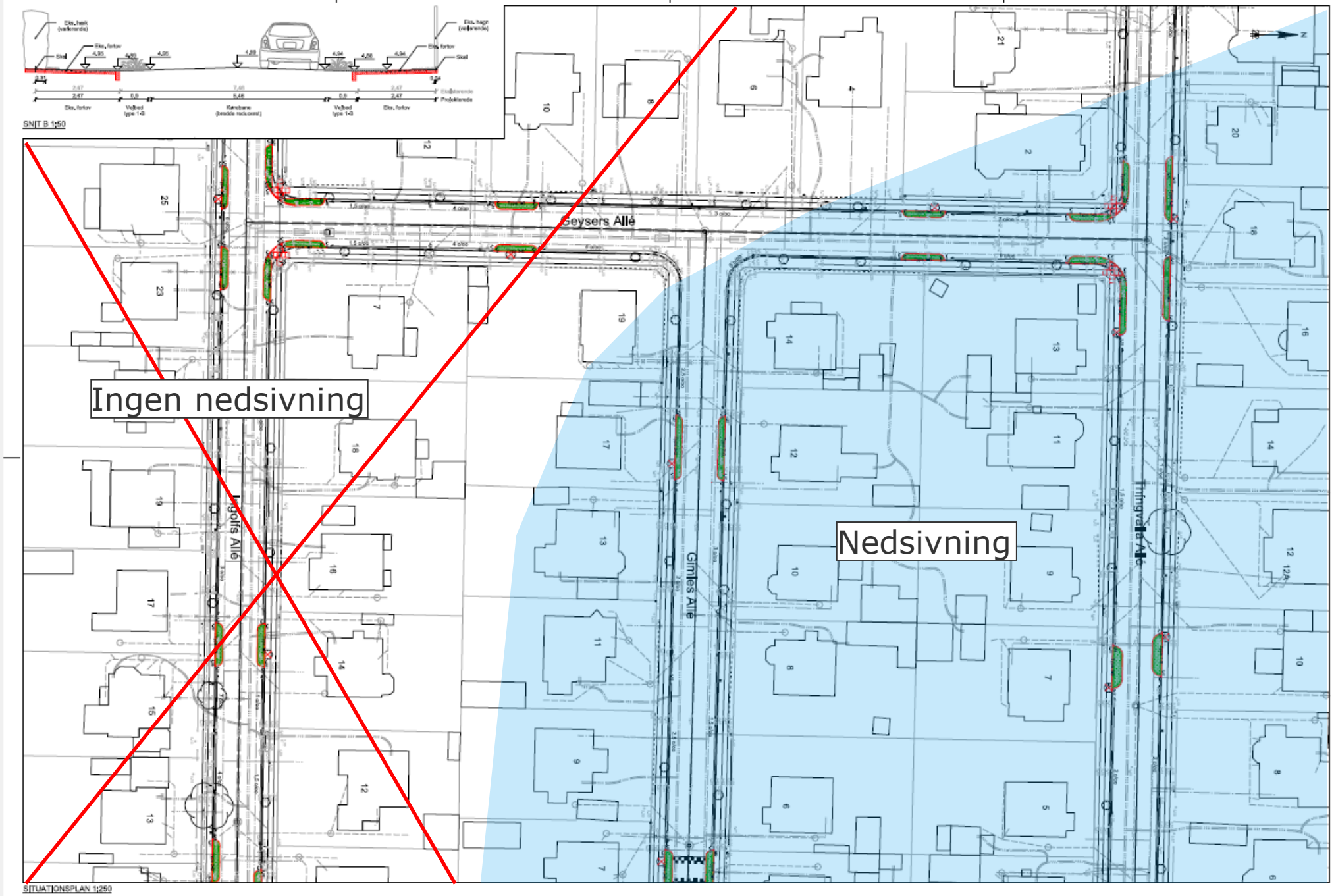

SNIT B 1:50

SITUATIONSPLAN 1:250

NOTE:

SIGNATURER:

GIM-P-TL-N02-11016

HOFOR

HOFOR A/S
Ørestads Boulevard 35
2300 København S

Rev.	Dato	Kons./Tegn.	Kontrl.	Godk.	
6	2018-08-10	NCRA	NMHA	AKGR	Vejbede fjeltet ud af forlove
5	2018-06-07	NCRA	NMHA	AKGR	Vejbump fjeltet + trædesten og snit tilføjet
4	2018-04-25	NCRA	NMHA	AKGR	Justering og afmærkning + skilte tilføjet
3	2018-04-17	NCRA	NMHA	AKGR	Tilpasset af hensyn til trafikforholdene
2	2018-03-22	NCRA	NMHA	AKGR	Markering af membran under vejbed tilføjet
1	2018-03-09	NCRA	NMHA	AKGR	

Projektnr. 1100031944-003 mal 1:250 / 1:50

RAMBØLL
Hannemanns Allé 53
DK-2300 København S
Tlf.
Fax
www.ramboll.dk

Projektforslag
LAR-projekter i grundejerforeningen Gimle

Situationsplan & tværsnit: Projekterede forhold
Delområde: N02

Tegning nr. Rev.
GIM-P-TL-N02-1101 6

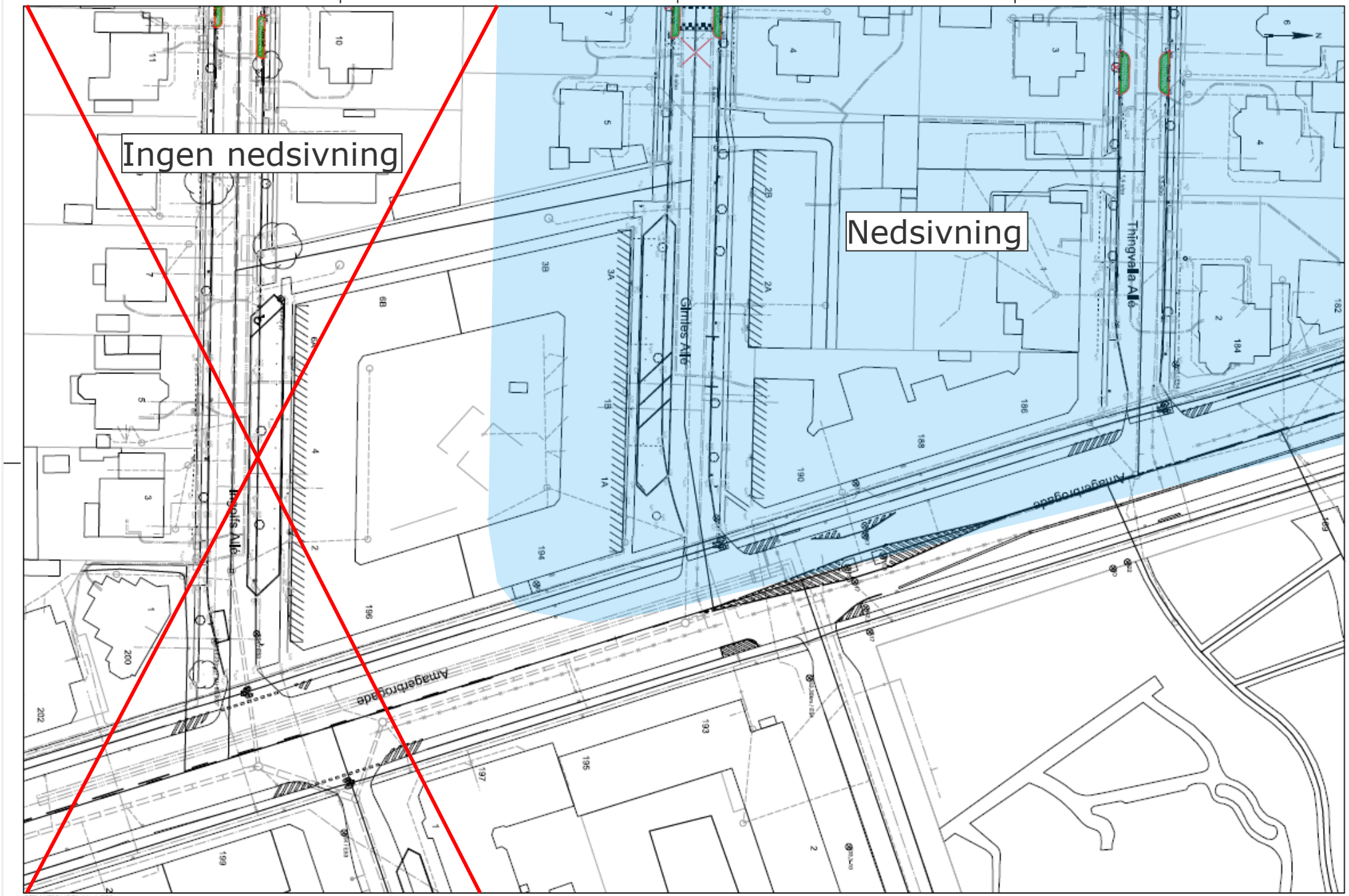

NOTE:

Kabler er angivet i ca. tilnærmede mål i mm.
Kabler er angivet i DVR90 og koordinater er angivet i ETRS89/UTM32
Indeholder data fra Geodatastyrelsen, Kort10, februar 2016, Grundkortet er vist i lysegrå gråtone.
Indeholder data fra Geodatastyrelsen, Matrikelkortet, WMS-tjeneste.
Ledningsoplysningerne er vejledende og kan ændres.
Entreprenøren skal altid selv indhente egne ledningsoplysninger.

SIGNATURER:

Ledninger ≥ ø300 er vist i sand dimension og med dobbeltstreg.

- Eksist. bygning
- Eksist. træ (indmål)
- Eksist. kote (indmål)
- Eksist. hydrantrør ø.0.5m (indmål)
- Eksist. nedløbsrør (indmål)
- Eksist. stikrør (indmål)
- Eksist. brønd (indmål)
- Eksist. vest (indmål)
- Eksist. elskab (indmål)
- Eksist. vandstophane (indmål)
- Eksist. trafikskilt
- Eksist. gasledning
- Eksist. varmeledning
- Eksist. fjernvarme
- Eksist. el (132 kV)
- Eksist. p-pladser (KK Data)
- Eksist. bane
- Proj. vejbed u. membran
- Proj. vejbed m. membran omkring vejbed og fastkiler
- Proj. kantsten
- Proj. fliser (62.5 x 80 x 10)
- Proj. fjernes
- Proj. kote
- Proj. linjeføring af vejbed
- Proj. fræsning/udjævning til angivet nivenet fald, 40 cm bredde
- Proj. genanvendelig af kantsten (nd), forbrændt
- Proj. vejbump
- Proj. brædesten, 30 x 60 x 30 cm

GIM-P-TL-N03-11016

HOFOR

HOFOR A/S
Ørestads Boulevard 35
2300 København S

6	2018-09-10	NCRA	NMHA	AKGR	Vejbede fjernet ud af forbrev	
5	2018-08-07	NCRA	NMHA	AKGR	Vejbump fjernet + brædesten og anlt fliser	
4	2018-04-26	NCRA	NMHA	AKGR	Justering og afmærkning + ekstra fliser	
3	2018-04-17	NCRA	NMHA	AKGR	Tilpasset af hensyn til trafikforholdene	
2	2018-03-22	NCRA	NMHA	AKGR	Markering af eventuel under vejbed fliser	
Rev.	Dato 2018-03-06	Kontrol/Tegn. NCRA	Kontrol. NMHA	Godk. AKGR		

RAMBØLL

Rambøll Danmark A/S
CVR-2500 København S
Tlf.
Fax
www.ramboll.dk

Projektforslag
LAR-projekter i grundejerforeningen Gimle

Situationsplan: Projekterede forhold
Delområde N03

Tegningsnr. GIM-P-TL-N03-11016 Rev. 6